

SAMPYKKTIR

AÐALSKIPULAGSBREYTING PESSI SEM AUGLÝST HEFUR VERIÐ SKV. 18. GR. SKIPULAGS- OG BYGGINGALAGA NR. 73/1997 VAR SAMPYKKT Í BEIARSTJÖRN PANN _____

AÐALSKIPULAGSBREYTING PESSI VAR AFGREIDD AF SKIPULAGSSTOFNUN TIL STAÐFESTINGAR UM IHVERFISRÁÐHERRA PANN _____
















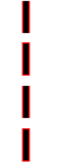
AÐALSKIPULAGSBREYTING PESSI VAR STAÐFEST AF UM IHVERFISRÁÐHERRA SKV. 19. GR. SKIPULAGS- OG BYGGINGARLAGA NR. 73/1997 PANN _____

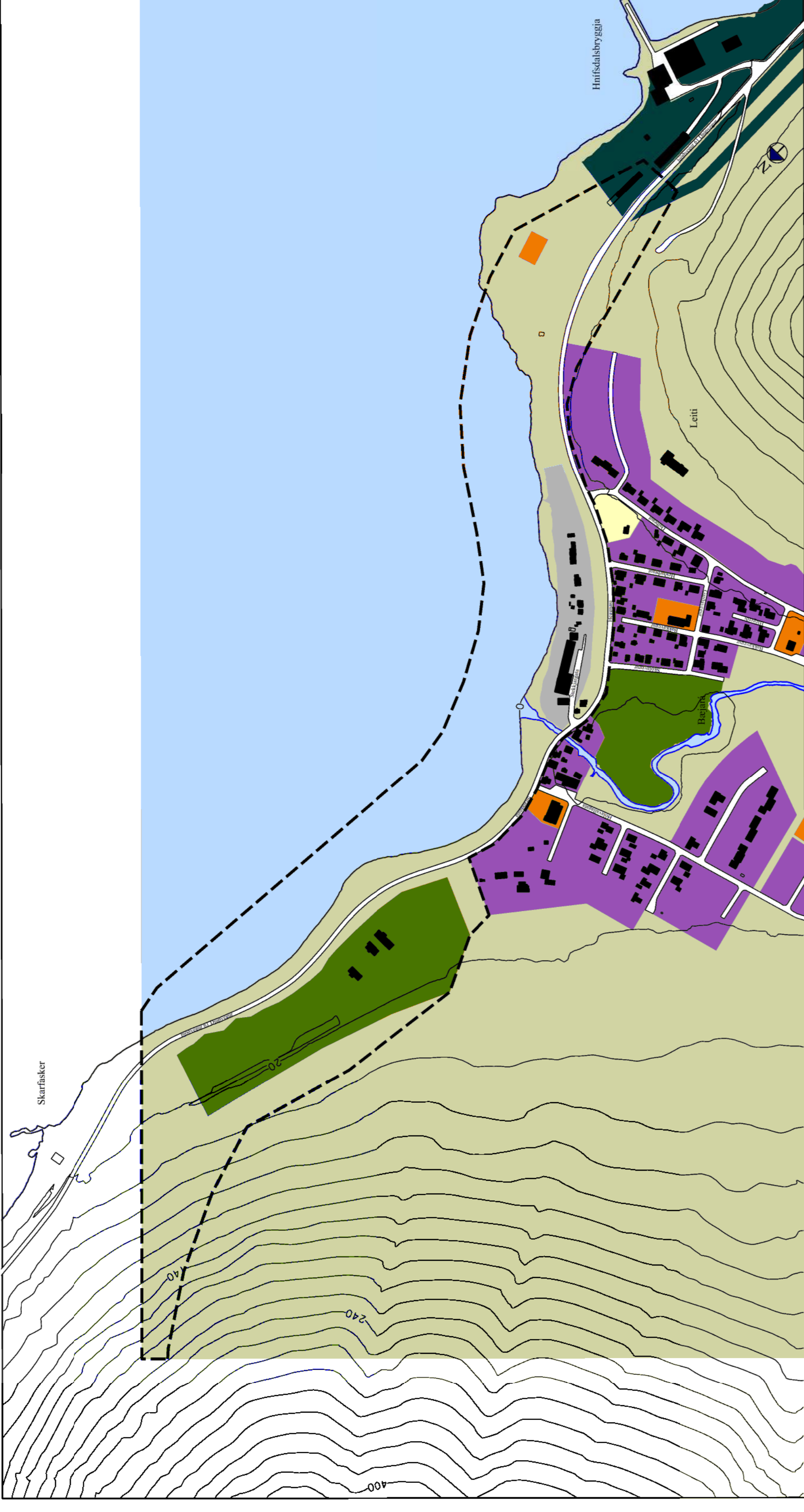
AÐALSKIPULAG ÞETTA ER STAÐFEST MEÐ FYRIRVARA UM NIÐURSTÖÐUR MATS Á UM IHVERFISÁHRIFUM ÞEIRRA FRAMKVÆMDA SEM HÁÐAR ERU MATI Á UM IHVERFISÁHRIFUM SAMKVÆMT LÖGUM NR. 106/2000.

ÖNNUR SKIPULAGSGÖGN

Aðalskipulag Ísafjarðar 1989 - 2009. Jarðgöng, Júlí 2007. Breyting á aðalskipulagi. Greinargerð og umhverfismatsskýrsla, A4 - 13 bls.

SKÝRINGAR

-  Íbúðarsvæði
-  Svæði fyrir þjónustustofnanir
-  Verslunar- og þjónustusvæði
-  Athafnasvæði
-  Efnistökusvæði - haugstæði
-  Opin svæði til sérstakra nota
-  Öbyggð svæði
-  Landbúnaðarsvæði
-  Vötn, ár og sjór
-  Vegir
-  Jarðgöng
-  Hættumatssvæði A
-  Hættumatssvæði B
-  Hættumatssvæði C
-  Skipulagsmörk
-  Sveitarfélagamörk



Gildandi skipulag, staðfest 31.10.1990 m.s.b.

