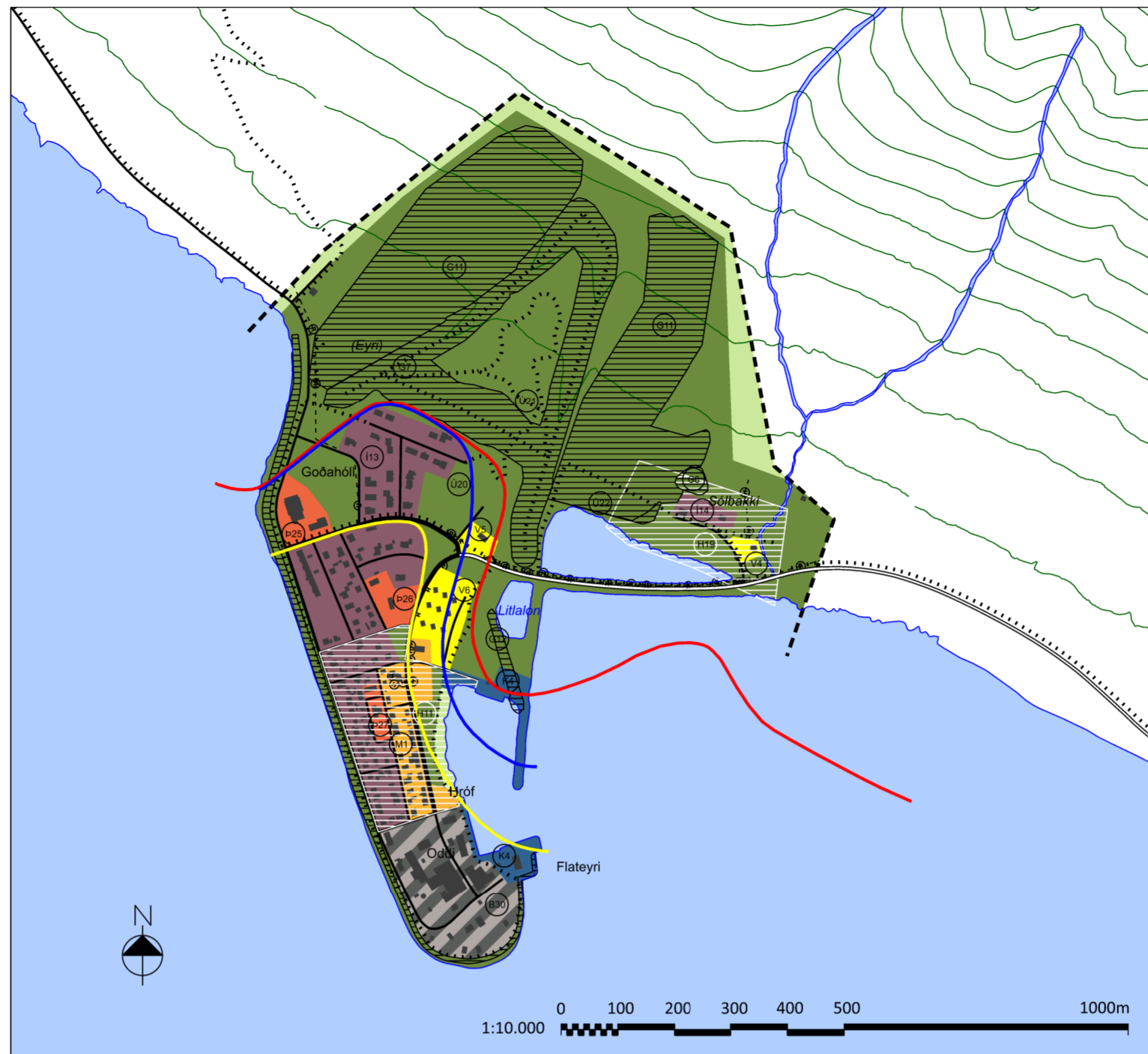


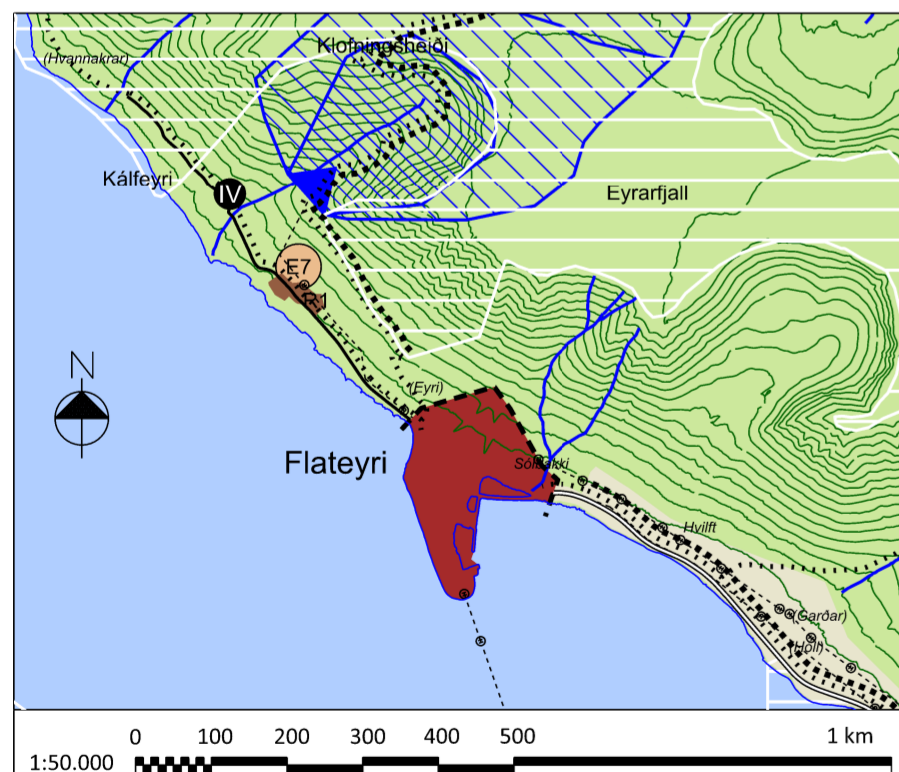
GILDANDI SKIPULAG - ÞÉTTBÝLISUPPDRAÐTUR FLATEYRI



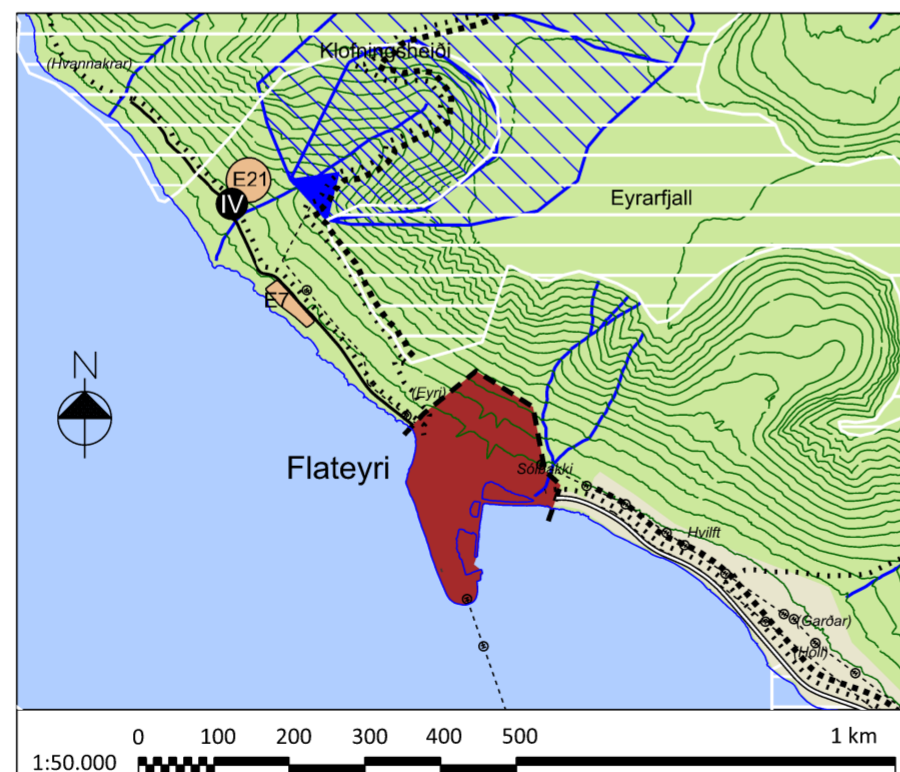
TILLAGA AÐ BREYTINGU - ÞÉTTBÝLISUPPDRAÐTUR FLATEYRI

SKÝRINGAR

	Þéttbýli		Stofnvegir
	Svæði fyrir íbúðabyggð		Tengivegir
	Svæði fyrir þjónustustofnanir		Jarðgöng
	Verslunar- og þjónustusvæði		Flugbrautir
	Athafnasvæði		Aðrir vegir - sýndir til skýringar
	Iónaðarsvæði		Lendingarstaðir loftfara
	Efnistökusvæði		Neyðarskýli
	Sorpörgunarsvæði		Bryggjur
	Svæði fyrir frístundabyggð		Sendar
	Opin svæði til sérstakra nota		Vitar
	Óbyggð svæði		Stiflur
	Landbúnaðarsvæði		Gönguleiðir
	Vötn, ár og sjór		Reiðleiðir
	Blönduð landnotkun		Fráveita
	Hverfisverndarsvæði		Vatnsveita
	Þjóðminjavandarsvæði		Fjarskipti
	Vatnsverndarsvæði, fjarsvæði		Rafveita
	Vatnsverndarsvæði, nærsvæði		Rafveita í jörð
	Vatnsverndarsvæði, brunnsvæði		Sveitarfélagsmörk / skipulagsmörk
	Náttúruverndarsvæði - friðlýst svæði		
	Náttúruverndarsvæði - svæði á náttúruminjaskrá		
	Varnarmannvirki		
	C-svæði: Staðaráhætta vegna ofanflóða meiri en 3 af 10.000 á ári.		
	B-svæði: Staðaráhætta vegna ofanflóða á bilinu 1-3 af 10.000 á ári.		
	A-svæði: Staðaráhætta vegna ofanflóða á bilinu 0,3-1 af 10.000 á ári.		



GILDANDI SKIPULAG - SVEITARFÉLAGSUPPDRAÐTUR



TILLAGA AÐ BREYTINGU - SVEITARFÉLAGSUPPDRAÐTUR

SKIPULAGSGÖGN

Aðalskipulagsbreytingin samanstendur af eftirfarandi gögnum:

Uppdráttur. Ofanflóðavarnir á Flateyri
Breyting á Aðalskipulagi Ísafjarðarbæjar 2008-2020
Tillaga
Dags. 22. maí 2023

Greinargerð. Ofanflóðavarnir á Flateyri.
Breyting á Aðalskipulagi Ísafjarðarbæjar 2008-2020
Tillaga
Dags. 22. maí 2023

SAMÞYKKTIR

Aðalskipulagsbreyting þessi sem auglýst hefur verið skv. 31. gr. skipulagslaga nr. 123/2010 var samþykkt í bæjarstjórn Ísafjarðarbæjar þann _____

Aðalskipulagsbreyting þessi var staðfest af Skipulagsstofnun þann _____

ÍSAFJARÐARBÆR

OFANFLÓÐAVARNIR Á FLATEYRI

BREYTING Á AÐALSKIPULAGI ÍSAFJARÐARBÆJAR 2008-2020

TILLAGA