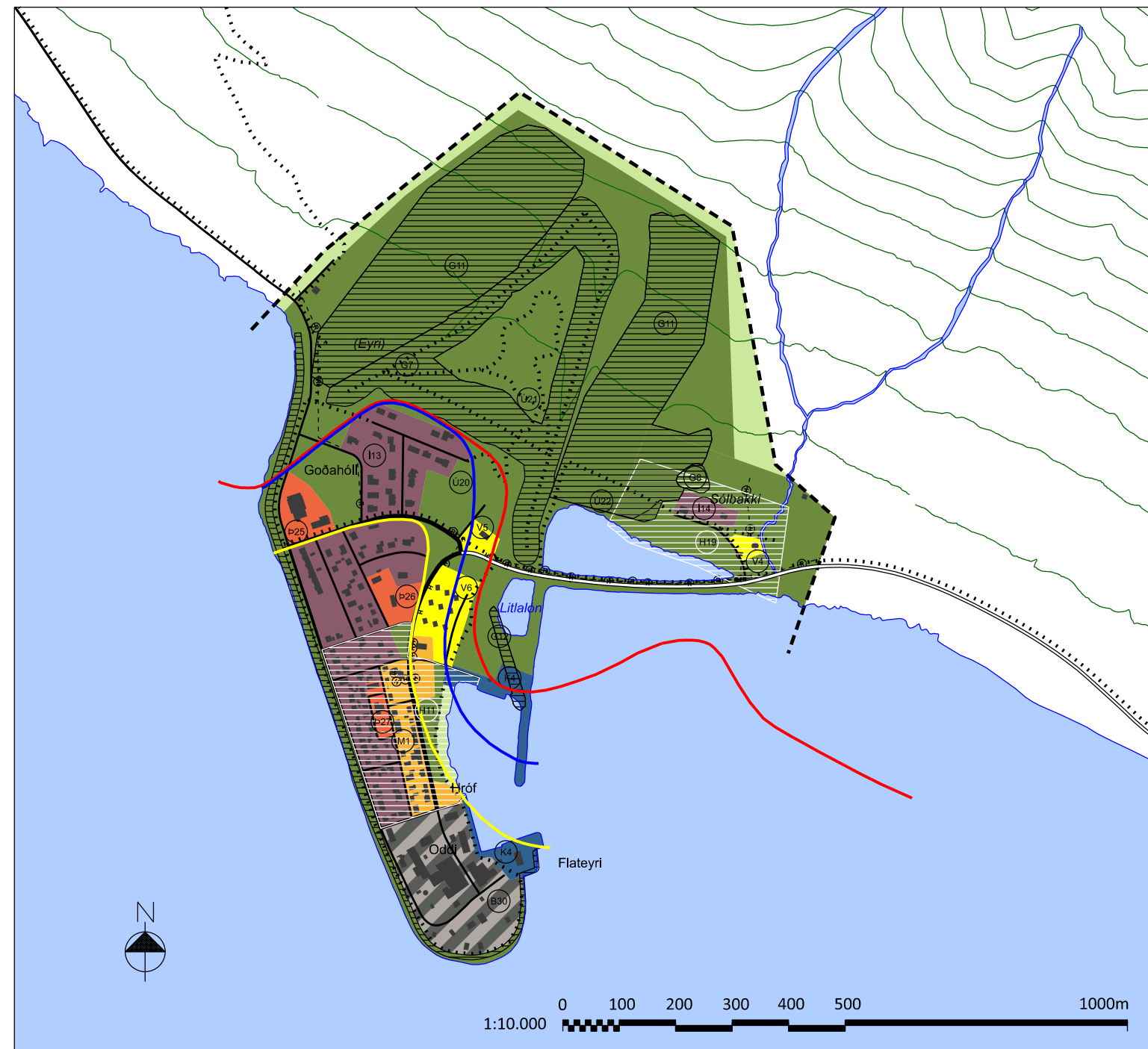


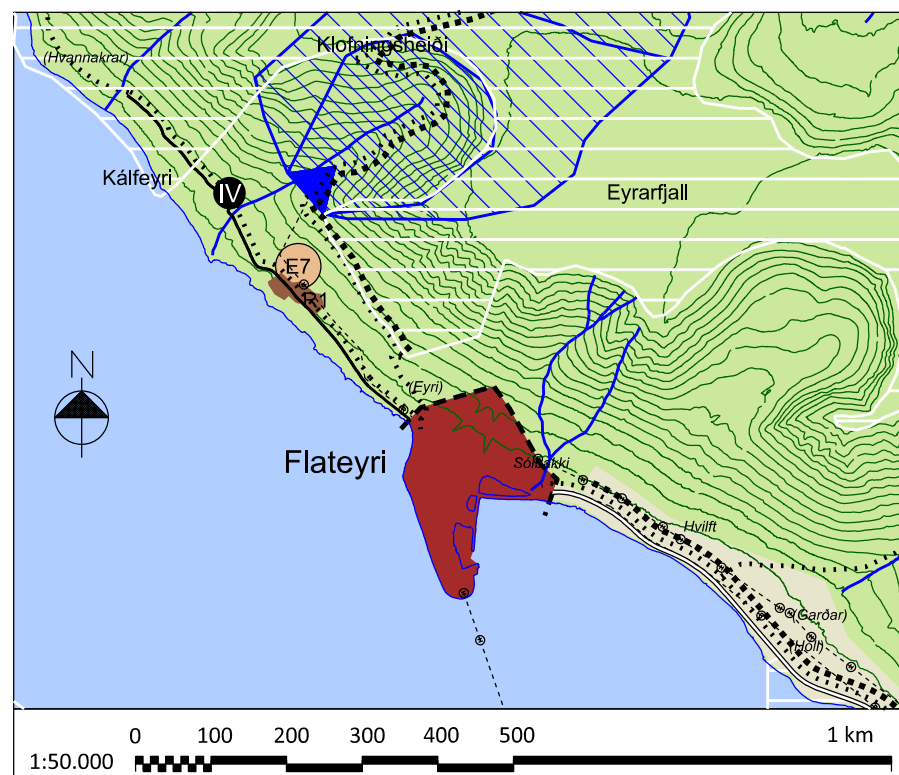
GILDANDI SKIPULAG - ÞÉTTBÝLISUPPDRÁTTUR FLATEYRI



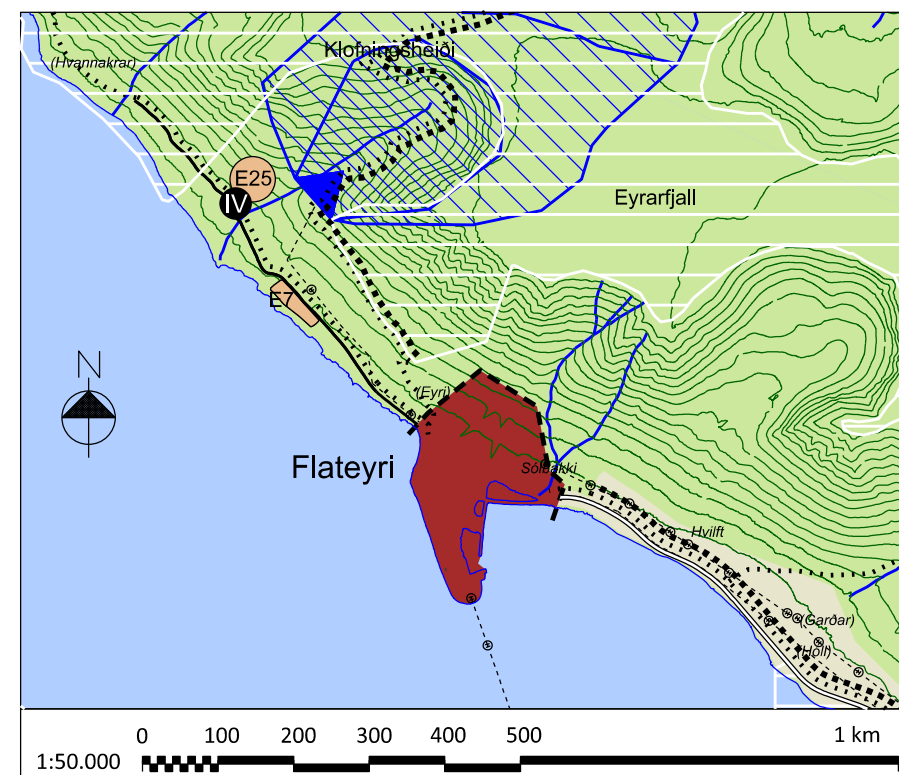
TILLAGA AÐ BREYTINGU - ÞÉTTBÝLISUPPDRÁTTUR FLATEYRI

SKÝRINGAR

- |  |  |  |                                    |
|--|--|--|------------------------------------|
|  | Þéttbýli   |  | Jarðgöng                           |
|  | Svæði fyrir íbúðabyggð                           |  | Flugbrautir                        |
|  | Svæði fyrir þjónustustofnanir                    |  | Aðrir vegir - sýndir til skýringar |
|  | Verslunar- og þjónustusvæði                      |  | Lendingarstaðir loftfara           |
|  | Athafnasvæði                                     |  | Neyðarskýli                        |
|  | Íónaðarsvæði                                     |  | Bryggjur                           |
|  | Efnistökusvæði                                   |  | Sendar                             |
|  | Sorpörgunarsvæði                                 |  | Vítar                              |
|  | Svæði fyrir frístundabyggð                       |  | Stíflur                            |
|  | Opin svæði til sérstakra nota                    |  | Gönguleiðir                        |
|  | Óbyggð svæði                                     |  | Reiðleiðir                         |
|  | Landbúnaðarsvæði                                 |  | Frávelta                           |
|  | Vötn, ár og sjór                                 |  | Vatnsveita                         |
|  | Blönduð landnotkun                               |  | Fjarskipti                         |
|  | Hverfisverndarsvæði                              |  | Rafvelta                           |
|  | Þjóðminjavandarsvæði                             |  | Rafvelta í jörð                    |
|  | Vatnsverndarsvæði, fjarsvæði                     |  | Sveitarfélagsmörk / skipulagsmörk  |
|  | Vatnsverndarsvæði, nærsvæði                      |  |                                    |
|  | Vatnsverndarsvæði, brunnsvæði                    |  |                                    |
|  | Náttúruverndarsvæði - fríðlyst svæði             |  |                                    |
|  | Náttúruverndarsvæði - svæði á náttúruminjasvæðum |  |                                    |
|  | Stofnvegir                                       |  |                                    |
|  | Tengivegir                                       |  |                                    |



GILDANDI SKIPULAG - SVEITARFÉLAGSUPPDRÁTTUR



TILLAGA AÐ BREYTINGU - SVEITARFÉLAGSUPPDRÁTTUR

SKIPULAGSGÖGN

Aðalskipulagsbreytingin samanstendur af eftirfarandi gögnum:

Uppdráttur. Ofanflóðavarnir á Flateyri  
Breyting á Aðalskipulagi Ísafjarðarbæjar 2008-2020  
Vinnslutillaga til kynningar  
Dags. 25. apríl 2023

Greinargerð. Ofanflóðavarnir á Flateyri.  
Breyting á Aðalskipulagi Ísafjarðarbæjar 2008-2020  
Vinnslutillaga til kynningar  
Dags. 25. apríl 2023

SAMÞYKKTIR

Aðalskipulagsbreyting þessi sem auglýst hefur verið skv. 31. gr. skipulagslaga nr. 123/2010 var samþykkt í bæjarstjórn Ísafjarðarbæjar þann \_\_\_\_\_

Aðalskipulagsbreyting þessi var staðfest af Skipulagsstofnun þann \_\_\_\_\_



OFANFLÓÐAVARNIR Á FLATEYRI

BREYTING Á AÐALSKIPULAGI ÍSAFJARÐARBÆJAR 2008-2020

Vinnslutillaga til kynningar